

हिमाचल प्रदेश सरकार  
अर्थ एवं सांख्यिकीय विभाग



# विकास खण्ड सूचकांक

## ज़िला सोलन

**2023-24**

जिला सांख्यिकीय कार्यालय, सोलन, हिमाचल प्रदेश।

## 'प्राक्कथन'

सम व सन्तुलित योजनाबद्ध विकास के लिए योजना का विकेन्द्रीयकरण होने के कारण खण्ड स्तरीय योजनाओं का महत्व बहुत बढ़ गया है। इन योजनाओं के निर्माण व कार्यान्वयन के लिए निम्नतम इकाई से सम्बन्धित महत्वपूर्ण सांख्यिकी का उपलब्ध होना आवश्यक है। इसी उद्देश्य की पूर्ति के लिए इस संकलन में विकास खण्ड सम्बन्धी विभिन्न आँकड़ों को प्रस्तुत करने का प्रयास किया गया है। आशा है कि ये आँकड़े विकास खण्ड से सम्बन्धित सांख्यिकी की आँकड़ों को प्रस्तुत करने का प्रयास किया गया है। आशा है कि ये आँकड़े विकास खण्ड से सम्बन्धित सांख्यिकी की आवश्यकताओं को पूरा करने में उपयोगी सिद्ध होंगे। इन आँकड़ों को उपलब्ध करवाने में सोलन जिले के सभी सम्बन्धित अधिकारियों द्वारा दिए गए सहयोग के लिए मैं उनका धन्यवादी हूँ। यह प्रकाशन जिला सांख्यिकीय कार्यालय, सोलन में तैयार किया गया है। इसके लिए जिला सांख्यिकीय अधिकारी एवं कर्मचारी प्रशंसा के पात्र हैं।

**डा० विनोद कुमार राणा,**

आर्थिक सलाहकार, हिमाचल प्रदेश सरकार, शिमला-171009

## अभिस्वीकृति



श्रीमती पदमा देवी,  
अनुसन्धान अधिकारी

सम्पूर्ण देखरेख एवं मार्गदर्शन

श्री राजीव कुमार,  
सांख्यिकीय सहायक

सूचना का संग्रह, संकलन,  
एवं कम्प्यूटर अभिन्यास

---\*\*\*\*\*---

### ☉ प्रयोग हुए चिन्ह ☉

.. =

उपलब्ध नहीं

\_ =

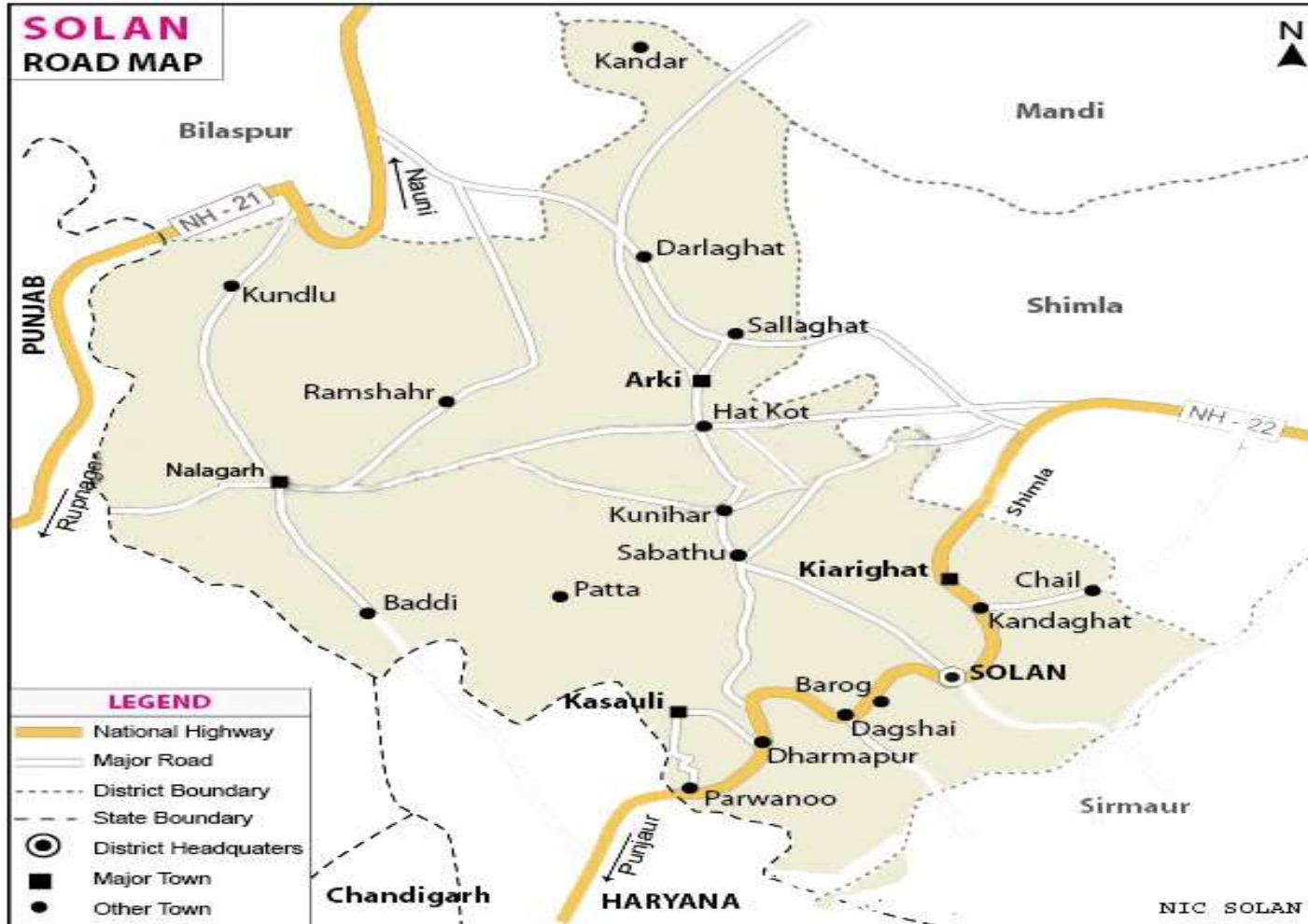
शून्य

अ0 =

अनन्तिम

\*\*\*\*\*

जिला सोलन का मानचित्र  
(पैमाने पर आधारित नहीं)



## विषय वस्तु

तालिका	विवरण	पृष्ठ
1.	खण्ड-वार क्षेत्र, जनसंख्या का घनत्व व लिंग अनुपात	1-2
2.	खण्ड-वार साक्षर जनसंख्या तथा साक्षरता की प्रतिशतता	3-4
3.	खण्ड-वार अनुसूचित जाति व अनुसूचित जनजाति जनसंख्या	5-6
4.	अनुसूचित जाति के लोगों की कुल जनसंख्या से प्रतिशतता	7
5.	अनुसूचित जन जाति के लोगों की कुल जनसंख्या से प्रतिशतता	8
6.	कर्मकारों की कुल जनसंख्या से प्रतिशतता	9
7.	कृषि कर्मकारों की कुल जनसंख्या से प्रतिशतता	10
8.	अकृषक कर्मकारों की कुल जनसंख्या से प्रतिशतता	11
9.	खण्ड-वार मुख्य कर्मकारों का वर्गीकरण	12
10.	खण्ड-वार सीमान्त श्रमिकों का वर्गीकरण	13
11.	अकर्मकारों की कुल जनसंख्या से प्रतिशतता	14
12.	खण्ड-वार परिवारों व गांवों की संख्या	15
13.	प्रति पशुपालन संस्था के अन्तर्गत क्षेत्र में पशुओं की संख्या	16
14.	विद्युत युक्त गांवों की आवासीय गांवों से प्रतिशतता	17

## विषय वस्तु

तालिका	विवरण	पृष्ठ
15.	पीने के पानी की सुविधा वाले गांवों की कुल आवासीय गांवों से प्रतिशतता	18
16.	स्वास्थ्य संस्थाओं की संख्या ऐलोपैथिक तथा प्रति संस्था जनसंख्या	19
17.	आयुर्वेदिक संस्थाओं की संख्या तथा प्रति संस्था जनसंख्या	20
18.	प्रति हजार जनसंख्या पर प्राथमिक विद्यालयों की संख्या	21
19.	प्रति हजार जनसंख्या पर माध्यमिक विद्यालयों की संख्या	22
20.	प्रति हजार जनसंख्या पर उच्च विद्यालयों की संख्या	23
21.	प्रति हजार जनसंख्या पर वरिष्ठ माध्यमिक विद्यालयों की संख्या	24
22.	वाणिज्य बैंकों की संख्या तथा प्रति बैंक जनसंख्या	25
23.	सिंचाई योजनाओं की संख्या	26
24.	सहकारी सभाओं की संख्या एवं प्रति सहकारी सभा जनसंख्या	27
25.	उचित मूल्य की दुकानों की संख्या एवं प्रति उचित मूल्य दुकान जनसंख्या	28
26.	डाकघरों की संख्या एवं प्रति डाकघर जनसंख्या	29
27.	पंचायतों की संख्या एवं प्रति पंचायत जनसंख्या	30
28.	पिछड़ी पंचायतों की संख्या एवं प्रति पंचायत जनसंख्या	31

तालिका:1

► खण्ड वार क्षेत्र, जनसंख्या व जनसंख्या घनत्व, जिला सोलन

जनगणना-2011

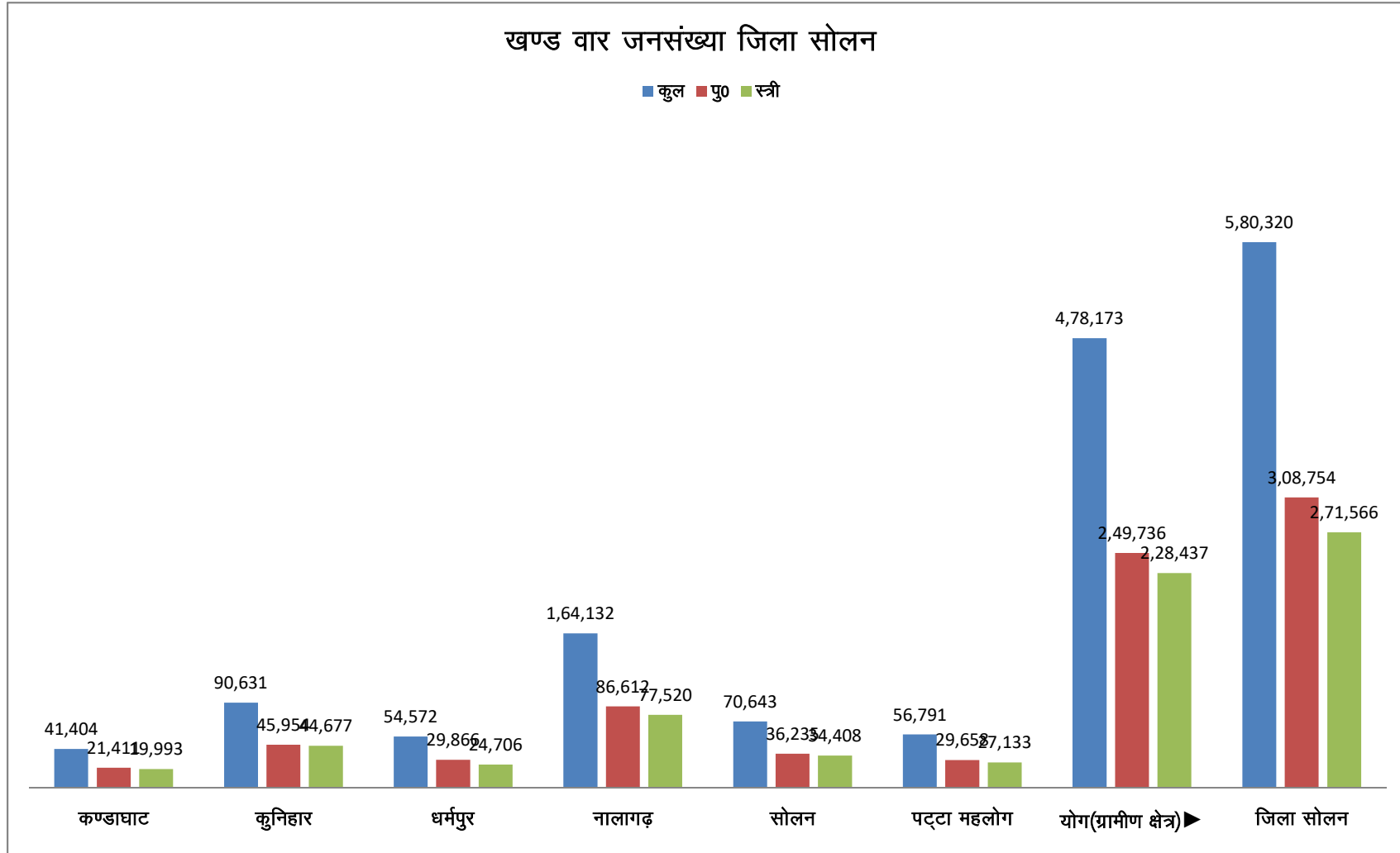
क्र० सं०	विकास खण्ड का नाम	विकास खण्ड की कुल जनसंख्या जनगणना-2011			विकास खण्ड का क्षेत्र	जनसंख्या घनत्व प्रति वर्ग कि०मी०	कुल जनसंख्या 0-6 आयु वर्ग			लिंग अनुपात स्त्रियां प्रति हजार पुरुष (लिंगानुपात)
		कुल	पु०	स्त्री			कुल	पु०	स्त्री	
1	2	3	4	5	6	7	8	9	10	11
1	कण्डाघाट	41,404	21,411	19,993	207.8	199	4,512	2,350	2,162	934
2	कुनिहार	90,631	45,954	44,677	393.0	231	10,545	5,453	5,092	972
3	धर्मपुर	54,572	29,866	24,706	112.3	486	6,351	3,331	3,020	827
4	नालागढ़	1,64,132	86,612	77,520	629.8	261	20,781	11,001	9,780	895
5	सोलन	70,643	36,235	34,408	197.1	358	7,859	4,055	3,804	950
6	पट्टा महलोग	56,791	29,658	27,133	250.0	227	7,202	3,839	3,363	915
योग (ग्रामीण क्षेत्र) ►		4,78,173	2,49,736	2,28,437	1790.0*	267	57,250	30,029	27,221	915
जिला सोलन (शहरी क्षेत्र सहित) ►		5,80,320	3,08,754	2,71,566	1936.0*	300	68,137	35,884	32,253	880

स्रोत:- जनगणना-2011

\*भारतीय सर्वेक्षण विभागानुसार

## खण्ड वार जनसंख्या जिला सोलन

■ कुल ■ पु० ■ स्त्री





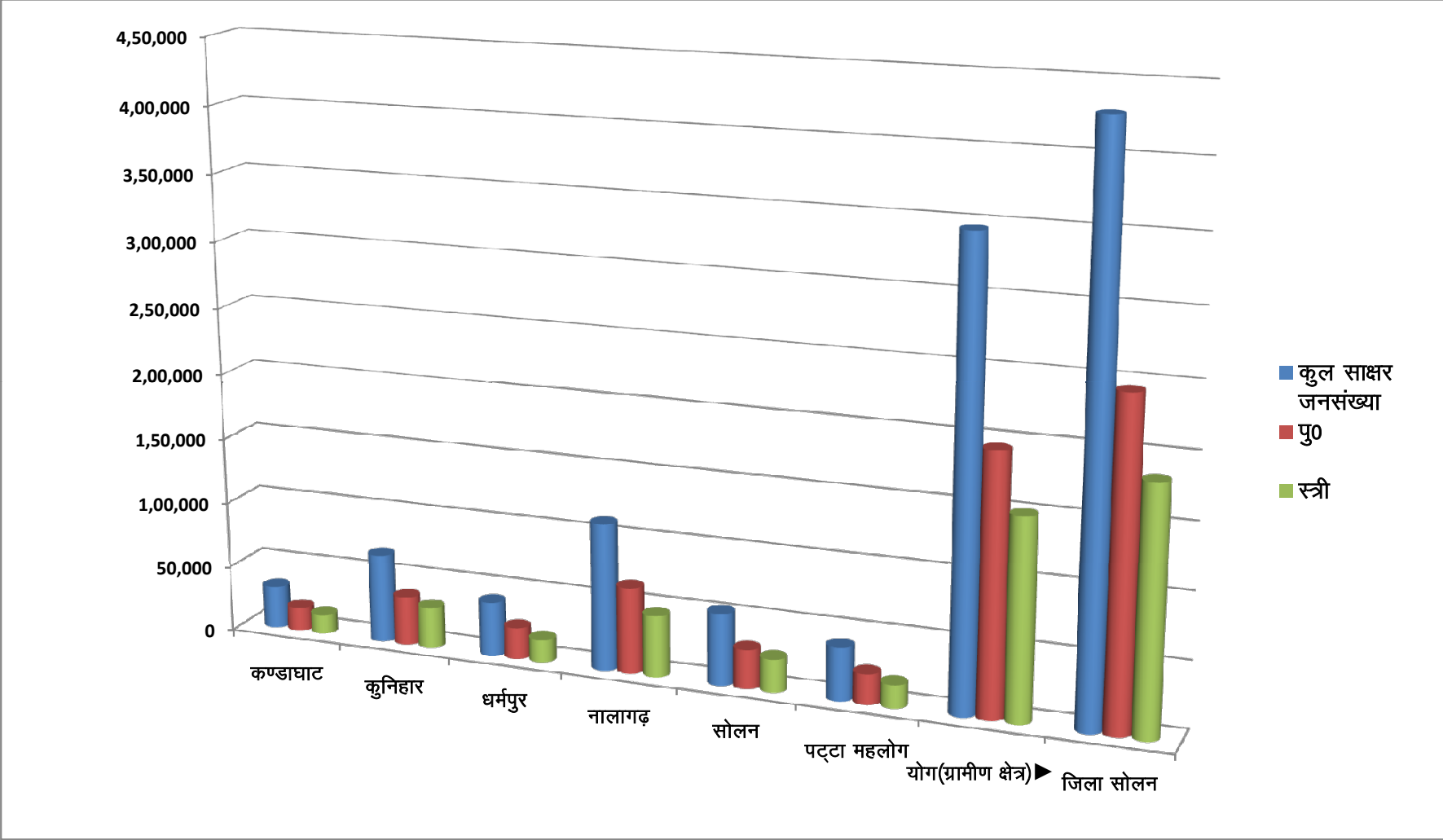
तालिका: 2

► खण्ड-वार साक्षर जनसंख्या तथा साक्षरता की प्रतिशतता, जिला सोलन

जनगणना-2011

क्र० सं०	विकास खण्ड का नाम	कुल जनसंख्या 0-6 आयु वर्ग से ऊपर			साक्षर जनसंख्या			साक्षरता की प्रतिशतता		
		कुल	पु०	स्त्री	कुल	पु०	स्त्री	कुल	पु०	स्त्री
1	2	3	4	5	6	7	8	9	10	11
1	कण्डाघाट	36,892	19,061	17,831	32,136	17,645	14,491	87.11	92.57	81.27
2	कुनिहार	80,086	40,501	39,585	67,434	36,740	30,694	84.20	90.71	77.54
3	धर्मपुर	48,221	26,535	21,686	40,860	23,758	17,102	84.73	89.53	78.86
4	नालागढ़	1,43,351	75,611	67,740	1,11,372	65,011	46,361	77.69	85.98	68.44
5	सोलन	62,784	32,180	30,604	54,110	29,329	24,781	86.18	91.14	80.97
6	पट्टा महलोग	49,589	25,819	23,770	40,162	22,728	17,434	80.99	88.03	73.34
योग (ग्रामीण क्षेत्र) ►		<b>4,20,923</b>	<b>2,19,707</b>	<b>2,01,216</b>	<b>3,46,074</b>	<b>1,95,211</b>	<b>1,50,863</b>	<b>82.22</b>	<b>88.85</b>	<b>74.98</b>
जिला सोलन (शहरी क्षेत्र सहित) ►		<b>5,12,183</b>	<b>2,72,870</b>	<b>2,39,313</b>	<b>4,28,578</b>	<b>2,44,372</b>	<b>1,84,206</b>	<b>83.68</b>	<b>89.56</b>	<b>76.97</b>

स्रोत:- जनगणना-2011



तालिका: 3

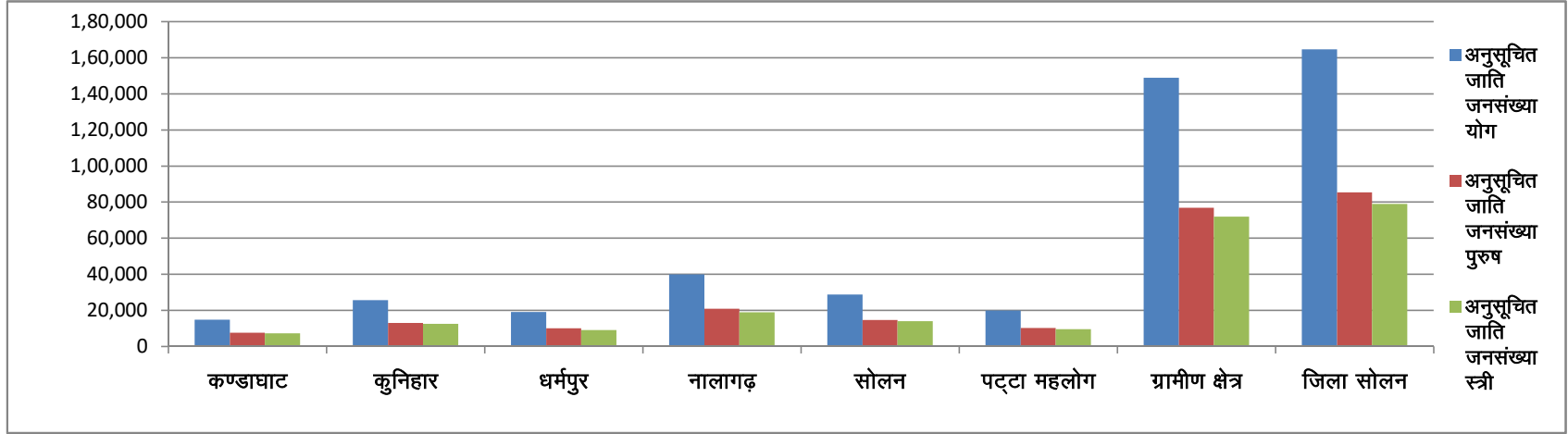
► खण्ड-वार अनुसूचित जाति व अनुसूचित जनजाति जनसंख्या, सोलन

जनगणना-2011

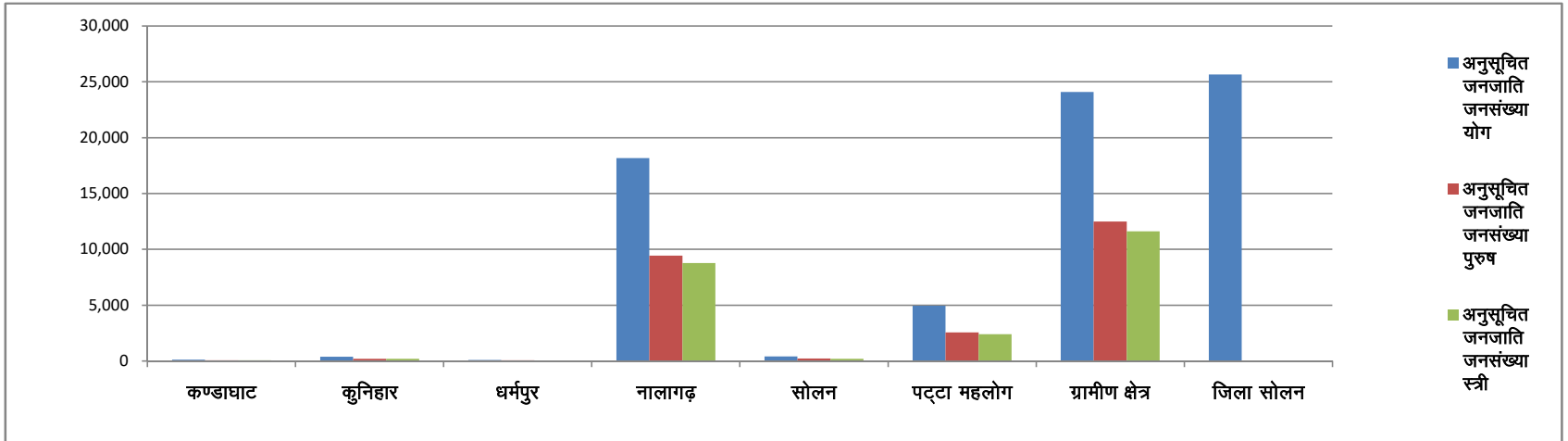
क्र० सं०	विकास खण्ड का नाम	अनुसूचित जाति जनसंख्या			अनुसूचित जनजाति जनसंख्या		
		योग	पुरुष	स्त्री	योग	पुरुष	स्त्री
1	2	3	4	5	6	7	8
1	कण्डाघाट	14,996	7,666	7,330	118	60	58
2	कुनिहार	25,733	13,052	12,681	359	180	179
3	धर्मपुर	19,251	10,117	9,134	89	58	31
4	नालागढ़	40,013	21,050	18,963	18,167	9,417	8,750
5	सोलन	28,846	14,704	14,142	395	203	192
6	पट्टा महलोग	19,961	10,313	9,648	4,947	2,551	2,396
योग (ग्रामीण क्षेत्र) ►		1,48,800	76,902	71,898	24,075	12,469	11,606
जिला सोलन (शहरी क्षेत्र सहित) ►		1,64,536	85,482	79,054	25,645	13,351	12,294

स्रोत:- जनगणना-2011

## अनुसूचित जाति जनसंख्या



## अनुसूचित जनजाति जनसंख्या



तालिका: 4

▶ अनुसूचित जाति के लोगों की कुल जनसंख्या से प्रतिशतता, सोलन

जनगणना-2011

क्र० सं०	विकास खण्ड का नाम	कुल जनसंख्या जनगणना-2011			अनुसूचित जाति जनसंख्या			अनुसूचित जाति के लोगों की कुल जनसंख्या से प्रतिशतता		
		कुल	पु०	स्त्री	कुल	पु०	स्त्री	कुल	पु०	स्त्री
1	2	3	4	5	6	7	8	9	10	11
1	कण्डाघाट	41,404	21,411	19,993	14,996	7,666	7,330	36.22	35.8	36.66
2	कुनिहार	90,631	45,954	44,677	25,733	13,052	12,681	28.39	28.4	28.38
3	धर्मपुर	54,572	29,866	24,706	19,251	10,117	9,134	35.28	33.87	36.97
4	नालागढ़	1,64,132	86,612	77,520	40,013	21,050	18,963	24.38	24.3	24.46
5	सोलन	70,643	36,235	34,408	28,846	14,704	14,142	40.83	40.58	41.1
6	पट्टा महलोग	56,791	29,658	27,133	19,961	10,313	9,648	35.15	34.77	35.56
योग(ग्रामीण क्षेत्र) ▶		<b>4,78,173</b>	<b>2,49,736</b>	<b>2,28,437</b>	<b>1,48,800</b>	<b>76,902</b>	<b>71,898</b>	<b>31.12</b>	<b>30.79</b>	<b>31.47</b>
जिला सोलन ▶		<b>5,80,320</b>	<b>3,08,754</b>	<b>2,71,566</b>	<b>1,64,536</b>	<b>85,482</b>	<b>79,054</b>	<b>28.35</b>	<b>27.69</b>	<b>29.11</b>

स्रोत:- जनगणना-2011

तालिका: 5

► अनुसूचित जन जाति के लोगों की कुल जनसंख्या से प्रतिशतता, जिला सोलन

जनगणना-2011

क्र० सं०	विकास खण्ड का नाम	कुल जनसंख्या जनगणना-2011			अनुसूचित जन जाति जनसंख्या			अनुसूचित जन जाति के लोगों की कुल जनसंख्या से प्रतिशतता		
		कुल	पु०	स्त्री	कुल	पु०	स्त्री	कुल	पु०	स्त्री
1	2	3	4	5	6	7	8	9	10	11
1	कण्डाघाट	41,404	21,411	19,993	118	60	58	0.28	0.28	0.29
2	कुनिहार	90,631	45,954	44,677	359	180	179	0.4	0.39	0.4
3	धर्मपुर	54,572	29,866	24,706	89	58	31	0.16	0.19	0.13
4	नालागढ़	1,64,132	86,612	77,520	18,167	9,417	8,750	11.07	10.87	11.29
5	सोलन	70,643	36,235	34,408	395	203	192	0.56	0.56	0.56
6	पट्टा महलोग	56,791	29,658	27,133	4,947	2,551	2,396	8.71	8.6	8.83
योग (ग्रामीण क्षेत्र) ►		<b>4,78,173</b>	<b>2,49,736</b>	<b>2,28,437</b>	<b>24,075</b>	<b>12,469</b>	<b>11,606</b>	<b>5.03</b>	<b>4.99</b>	<b>5.08</b>
जिला सोलन ►		<b>5,80,320</b>	<b>3,08,754</b>	<b>2,71,566</b>	<b>25,645</b>	<b>13,351</b>	<b>12,294</b>	<b>4.42</b>	<b>4.32</b>	<b>4.53</b>

स्रोत:- जनगणना-2011

तालिका: 6

► मुख्य, सीमान्त एवं कुल कर्मकारों की कुल जनसंख्या से प्रतिशतता, जिला सोलन

जनगणना-2011

क्र० सं०	विकास खण्ड का नाम	कुल जनसंख्या जनगणना-2011	कुल कर्मकार			कुल जनसंख्या से कर्मकारों की प्रतिशतता		
			मुख्य कर्मकार	सीमान्त कर्मकार	योग	मुख्य कर्मकार	सीमान्त कर्मकार	योग
1	2	3	4	5	6	7	8	9
1	कण्डाघाट	41,404	14,785	5,605	20,390	35.71	13.54	49.25
2	कुनिहार	90,631	33,331	21,206	54,537	36.78	23.40	60.17
3	धर्मपुर	54,572	21,688	4,248	25,936	39.74	7.78	47.53
4	नालागढ़	1,64,132	59,213	26,831	86,044	36.08	16.35	52.42
5	सोलन	70,643	26,316	9,913	36,229	37.25	14.03	51.28
6	पट्टा महलोग	56,791	20,772	9,255	30,027	36.58	16.30	52.87
योग (ग्रामीण क्षेत्र) ►		<b>4,78,173</b>	<b>1,76,105</b>	<b>77,058</b>	<b>2,53,163</b>	<b>36.83</b>	<b>16.12</b>	<b>52.94</b>
जिला सोलन ►		<b>5,80,320</b>	<b>2,19,235</b>	<b>79,502</b>	<b>2,98,737</b>	<b>37.78</b>	<b>13.70</b>	<b>51.48</b>

स्रोत:- जनगणना-2011

तालिका: 7

► मुख्य एवं कुल कृषि कर्मकारों की कुल जनसंख्या से प्रतिशतता ,जिला सोलन

जनगणना-2011

क्र० सं०	विकास खण्ड का नाम	कुल जनसंख्या जनगणना-2011	कृषि कर्मकार		कृषि कर्मकारों की कुल जनसंख्या से प्रतिशतता	
			मुख्य	कुल	मुख्य	कुल
1	2	3	4	5	6	7
1	कण्डाघाट	41,404	7,966	12,839	19.24	31.01
2	कुनिहार	90,631	17,967	36,385	19.82	40.15
3	धर्मपुर	54,572	5,004	8,213	9.17	15.05
4	नालागढ़	1,64,132	29,764	52,700	18.13	32.11
5	सोलन	70,643	14,451	22,989	20.46	32.54
6	पट्टा महलोग	56,791	9,791	17,242	17.24	30.36
योग (ग्रामीण क्षेत्र) ►		<b>4,78,173</b>	<b>84,943</b>	<b>1,50,368</b>	<b>17.76</b>	<b>31.45</b>
जिला सोलन ►		<b>5,80,320</b>	<b>85,830</b>	<b>1,51,550</b>	<b>14.79</b>	<b>26.11</b>

स्रोत:- जनगणना-2011



तालिका: 8

► मुख्य एवं कुल अकृषक कर्मकारों की कुल जनसंख्या से प्रतिशतता, जिला सोलन

जनगणना-2011

क्र० सं०	विकास खण्ड का नाम	कुल जनसंख्या जनगणना-2011	अकृषक कर्मकार		अकृषक कर्मकार की कुल जनसंख्या से प्रतिशतता	
			मुख्य	कुल	मुख्य	कुल
1	2	3	4	5	6	7
1	कण्डाघाट	41,404	6,819	7,551	16.47	18.24
2	कुनिहार	90,631	15,364	18,152	16.95	20.03
3	धर्मपुर	54,572	16,684	17,723	30.57	32.48
4	नालागढ़	1,64,132	29,449	33,344	17.94	20.32
5	सोलन	70,643	11,865	13,240	16.80	18.74
6	पट्टा महलोग	56,791	10,981	12,785	19.34	22.51
योग (ग्रामीण क्षेत्र) ►		4,78,173	91,162	1,02,795	19.06	21.50
जिला सोलन ►		5,80,320	1,33,405	1,47,187	22.99	25.36

स्रोत:- जनगणना-2011

तालिका: 9

► खण्ड-वार मुख्य कर्मकारों का वर्गीकरण, जिला सोलन

जनगणना-2011

क्र० सं०	विकास खण्ड का नाम	कुल जनसंख्या जनगणना -2011	मुख्य कर्मकारों का वर्गीकरण								कुल योग		
			कृषक		कृषि मजदूर		घरेलू उद्योग		अन्य				
			पु०	स्त्री	पु०	स्त्री	पु०	स्त्री	पु०	स्त्री	पु०	स्त्री	योग
1	2	3	4	5	6	7	8	9	10	11	12	13	14
1	कण्डाघाट	41,404	4,128	2,984	560	294	107	25	5,454	1,233	10,249	4,536	14,785
2	कुनिहार	90,631	7,402	10,004	394	167	211	76	13,071	2,006	21,078	12,253	33,331
3	धर्मपुर	54,572	2,655	1,757	466	126	243	35	13,420	2,986	16,784	4,904	21,688
4	नालागढ़	1,64,132	15,570	12,635	1,061	498	631	120	23,894	4,804	41,156	18,057	59,213
5	सोलन	70,643	8,142	4,895	921	493	241	78	9,139	2,407	18,443	7,873	26,316
6	पट्टा महलोग	56,791	4,785	4,392	226	388	305	69	9,053	1,554	14,369	6,403	20,772
योग (ग्रामीण क्षेत्र) ►		4,78,173	42,682	36,667	3,628	1,966	1,738	403	74,031	14,990	1,22,079	54,026	1,76,105
जिला सोलन ►		5,80,320	43,243	36,823	3,775	1,984	2,503	543	1,08,487	21,872	1,58,008	61,222	2,19,230

स्रोत:- जनगणना-2011

तालिका: 10

► खण्ड-वार सीमान्त कर्मकारों का वर्गीकरण, जिला सोलन

जनगणना-2011

क्र० सं०	विकास खण्ड का नाम	कुल जनसंख्या जनगणना 2011	सीमान्त कर्मकारों का वर्गीकरण										
			कृषक		कृषि मजदूर		घरेलू उद्योग		अन्य		कुल सीमान्त कर्मकार		
			पु०	स्त्री	पु०	स्त्री	पु०	स्त्री	पु०	स्त्री	पु०	स्त्री	योग
1	2	3	4	5	6	7	8	9	10	11	12	13	14
1	कण्डाघाट	41,404	1,740	2,606	272	255	27	13	404	288	2,443	3,162	5,605
2	कुनिहार	90,631	5,952	12,001	275	190	318	459	1,311	700	7,856	13,350	21,206
3	धर्मपुर	54,572	1,015	2,012	114	68	23	34	647	335	1,799	2,449	4,248
4	नालागढ़	1,64,132	7,686	13,240	1,021	989	294	374	1,801	1,426	10,802	16,029	26,831
5	सोलन	70,643	2,733	5,322	200	283	44	47	826	458	3,803	6,110	9,913
6	पट्टा महलोग	56,791	2,496	4,273	370	312	83	116	845	760	3,794	5,461	9,255
योग (ग्रामीण क्षेत्र) ►		4,78,173	21,622	39,454	2,252	2,097	789	1,043	5,834	3,967	30,497	46,561	77,058
जिला सोलन ►		5,80,320	21,670	39,531	2,381	2,138	848	1,075	7,094	4,765	31,993	47,509	79,502

स्रोत:- जनगणना-2011

तालिका: 11

► अकर्मकारों की कुल जनसंख्या से प्रतिशतता, जिला सोलन

जनगणना-2011

क्र० सं०	विकास खण्ड का नाम	कुल जनसंख्या जनगणना-2011			अकर्मकारों की संख्या			कुल जनसंख्या से प्रतिशतता		
		योग	पु०	स्त्री	योग	पु०	स्त्री	योग	पु०	स्त्री
1	2	3	4	5	6	7	8	9	10	11
1	कण्डाघाट	41,404	21,411	19,993	21,014	8,719	12,295	50.75	40.72	61.5
2	कुनिहार	90,631	45,954	44,677	36,094	17,020	19,074	39.83	37.04	42.69
3	धर्मपुर	54,572	29,866	24,706	28,636	11,283	17,353	52.47	37.78	70.24
4	नालागढ़	1,64,132	86,612	77,520	78,088	34,654	43,434	47.58	40.01	56.03
5	सोलन	70,643	36,235	34,408	34,414	13,989	20,425	48.72	38.61	59.36
6	पट्टा महलोग	56,791	29,658	27,133	26,764	11,495	15,269	47.13	38.76	56.27
योग (ग्रामीण क्षेत्र) ►		<b>4,78,173</b>	<b>2,49,736</b>	<b>2,28,437</b>	<b>2,25,010</b>	<b>97,160</b>	<b>1,27,850</b>	<b>47.06</b>	<b>38.91</b>	<b>55.97</b>
जिला सोलन ►		<b>5,80,320</b>	<b>3,08,754</b>	<b>2,71,566</b>	<b>2,81,583</b>	<b>1,18,753</b>	<b>1,62,830</b>	<b>48.52</b>	<b>38.46</b>	<b>59.96</b>

स्रोत:- जनगणना-2011

तालिका: 12

► खण्डवार परिवारों व गांवों की संख्या, जिला सोलन

जनगणना-2011

क्र०सं0	विकास खण्ड का नाम	कुल जनसंख्या जनगणना-2011	परिवारों की संख्या	गांवों की संख्या		
				आवासीय	गैर-आवासीय	कुल
1	2	3	4	5	6	7
1	कण्डाघाट	41,404	8,392	274	17	291
2	कुनिहार	90,631	17,534	482	38	520
3	धर्मपुर	54,572	12,432	261	10	271
4	नालागढ़	1,64,132	31,693	555	46	601
5	सोलन	70,643	14,937	475	6	481
6	पट्टा महलोग	56,791	11,522	336	44	380
योग (ग्रामीण क्षेत्र) ►		4,78,173	96,510	2,383	161	2,544
जिला सोलन ►		5,80,320	1,22,425	2,383	161	2,544

स्रोत:- जनगणना-2011

तालिका: 13

► प्रति पशुपालन संस्था के अन्तर्गत क्षेत्र में पशुओं की संख्या, जिला सोलन

वर्ष: 2023-24

क्र० सं०	विकास खण्ड का नाम	कुत्तों सहित पशुओं की संख्या, पशु गणना-2024	31.03.2024 के अनुसार पशुपालन संस्थाओं की संख्या			प्रति पशु संस्था के अन्तर्गत औसत पशुओं की संख्या
			पशु चिकित्सालय	पशु औषधालय एवं कृत्रिम गर्भाधान केन्द्र	कुल	
1	2	3	4	5	6	7
1	कण्डाघाट	30,062	5	39	44	683
2	कुनिहार	57,056	6	52	58	984
3	धर्मपुर	42,596	6	31	37	1,151
4	नालागढ़	3,32,216	6	42	48	6,921
5	सोलन	38,239	3	31	34	1,125
6	पट्टा महलोग	..	..	..	..	..
योग(ग्रामीण क्षेत्र) ►		5,00,169	26	195	221	2,263
जिला सोलन ►		5,00,169	27	195	222	2,253

स्त्रोत:-अधिशायी अभियन्ता, सिंचाई एवं जन स्वास्थ्य मण्डल, सोलन, अर्की व नालागढ़।

\* यह आंकड़े नालागढ़ व धर्मपुर विकास खण्ड में सम्मिलित है।

तालिका: 14

► विद्युतित गाँवों की आवासीय गाँवों से प्रतिशतता, जिला सोलन

वर्ष: 2023-24

क्र० सं०	विकास खण्ड का नाम	आवासीय गाँवों की संख्या 31.03.2024	विद्युतित गाँवों की संख्या: 31.03.2024	आवासीय गाँवों से विद्युतित गाँवों की प्रतिशतता: 31.03.2024
1	2	3	4	5
1	कण्डाघाट**	274	274	100
2	कुनिहार	482	482	100
3	धर्मपुर	261	261	100
4	नालागढ़*	554	554	100
5	सोलन***	471	471	100
6	पट्टा महलोग	336	336	100
योग (ग्रामीण क्षेत्र) ►		2,378	2,378	100
जिला सोलन ►		2,378	2,378	100

स्रोत:- अधिशाषी अभियन्ता, हि०प्र०रा०वि०प०लि० मण्डल, सोलन।

\* नालागढ़ विकास खण्ड की ग्राम पंचायत भटोलीकलां से काठा गाँव नगर परिषद बददी में सम्मिलित किया गया है।

\*\*कण्डाघाट विकास खण्ड से आंशिक गाँवों की संख्या नगर पंचायत कण्डाघाट में सम्मिलित है।

\*\*\* विकास खण्ड सोलन से 4 गाँव डमरोग, शामती, नड़ोह, और रबौण नगर निगम सोलन में सम्मिलित किए गए हैं इसलिए आवासीय गाँवों की संख्या 2,378 रह गई है।

\* यह आंकड़े नालागढ़ व धर्मपुर विकास खण्ड में सम्मिलित हैं।

तालिका: 15

► पीने के पानी की सुविधा वाले गाँवों की कुल आवासीय गाँवों से प्रतिशतता, जिला सोलन

वर्ष: 2023-24

क्र० सं०	विकास खण्ड का नाम	आवासीय गाँवों की संख्या 31.03.2024	पीने के पानी की सुविधा वाले गाँवों की संख्या: 31.03.2024	स्तम्भ 4 की स्तम्भ 3 से प्रतिशतता
1	2	3	4	5
1	कण्डाघाट**	274	274	100
2	कुनिहार	482	482	100
3	धर्मपुर	261	261	100
4	नालागढ़*	554	554	100
5	सोलन***	471	471	100
6	पट्टा महलोग	336	336	100
योग (ग्रामीण क्षेत्र) ►		<b>2,378</b>	<b>2,378</b>	<b>100</b>
जिला सोलन ►		<b>2,378</b>	<b>2,378</b>	<b>100</b>

स्त्रोत:-अधिशाषी अभियन्ता, सिंचाई एवं जन स्वास्थ्य मण्डल, सोलन, अर्की व नालागढ़।

\* नालागढ़ विकास खण्ड की ग्राम पंचायत भटोलीकलां से काठा गाँव नगर परिषद बददी में सम्मिलित किया गया है।

\*\*कण्डाघाट विकास खण्ड से आंशिक गाँवों की संख्या नगर पंचायत कण्डाघाट में सम्मिलित है।

\*\*\* विकास खण्ड सोलन से 4 गाँव डमरोग, शामती, नड़ोह, और रबौण नगर निगम सोलन में सम्मिलित किए गए हैं इसलिए आवासीय गाँवों की संख्या 2,378 रह गई है।

\* यह आंकड़े नालागढ़ व धर्मपुर विकास खण्ड में सम्मिलित हैं।



तालिका: 16

► स्वास्थ्य संस्थाओं की संख्या तथा प्रति संस्था भारित जनसंख्या, जिला सोलन

वर्ष: 2023-24

क्र० सं०	विकास खण्ड का नाम	कुल जनसंख्या जनगणना-2011	चिकित्सा संस्थानों की संख्या: 31.03.2024					प्रति संस्था के अन्तर्गत औसत जनसंख्या	
			क्षेत्रीय / नागरिक चिकित्सालय	सी०एच०सी०	पी०एच०सी०	स्वास्थ्य उप-केन्द्र	रा. कर्मचारी बीमा चि०/औषधालय		कुल
1	2	3	4	5	6	7	8	9	10
1	कण्डाघाट	41,404	2	1	2	23	0	28	1,479
2	कुनिहार	90,631	1	0	11	36	1	49	1,850
3	धर्मपुर	54,572	0	4	10	36	2	52	1,049
4	नालागढ़	1,64,132	0	2	11	62	0	75	2,188
5	सोलन	70,643	0	0	4	24	0	28	2,523
6	पट्टा महलोग*	56,791	..	..	..	..	..	..	..
योग (ग्रामीण क्षेत्र) ►		<b>4,78,173</b>	<b>3</b>	<b>7</b>	<b>38</b>	<b>181</b>	<b>3</b>	<b>232</b>	<b>2,061</b>
जिला सोलन ►		<b>5,80,320</b>	<b>6</b>	<b>8</b>	<b>39</b>	<b>182</b>	<b>8</b>	<b>243</b>	<b>2,388</b>

स्रोत:- जिला चिकित्सा अधिकारी, सोलन।

\* यह आंकड़े नालागढ़ व धर्मपुर विकास खण्ड में सम्मिलित है।

तालिका: 17

► आयुर्वेदिक संस्थाओं की संख्या तथा प्रति संस्था भारित जनसंख्या जिला सोलन

वर्ष: 2023-24

क्र० सं०	विकास खण्ड का नाम	कुल जनसंख्या जनगणना-2011	आयुर्वेदिक संस्थाओं (होम्योपैथिक व यूनानी सहित) की संख्या: 31.03.2024			प्रति स्वास्थ्य संस्था के अन्तर्गत औसत जनसंख्या 31.03.2024
			चिकित्सालय	औषधालय	कुल	
1	2	3	4	5	6	7
1	कण्डाघाट	41,404	-	9	9	4,600
2	कुनिहार	90,631	-	17	17	5,331
3	धर्मपुर	54,572	-	15	15	3,638
4	नालागढ़	1,64,132	-	26	26	6,313
5	सोलन	70,643	-	8	8	8,830
6	पट्टा महलोग*	56,791	..	..	..	..
योग(ग्रामीण क्षेत्र) ►		<b>4,78,173</b>	<b>0</b>	<b>75</b>	<b>75</b>	6,376
जिला सोलन ►		<b>5,80,320</b>	<b>2</b>	<b>80</b>	<b>82</b>	7,077

स्रोत:-जिला आयुर्वेदिक अधिकारी सोलन।

\*यह आंकड़े नालागढ़ व धर्मपुर विकास खण्ड में सम्मिलित हैं।

तालिका: 18

► प्रति हजार जनसंख्या पर प्राथमिक विद्यालयों की संख्या, जिला सोलन (केवल सरकारी)

वर्ष: 2023-24

क्र० सं०	विकास खण्ड का नाम	कुल जनसंख्या जनगणना-2011	प्राथमिक विद्यालयों की संख्या: 31.03.2024	प्रति हजार जनसंख्या पर प्राथमिक विद्यालयों की संख्या: 31.03.2024
1	2	3	4	5
1	कण्डाघाट	41,404	90	2.17
2	कुनिहार	90,631	158	1.74
3	धर्मपुर	54,572	155	2.84
4	नालागढ़	1,64,132	223	1.36
5	सोलन	70,643	105	1.49
6	पट्टा महलोग*	56,791	..	..
योग (ग्रामीण क्षेत्र) ►		<b>4,78,173</b>	<b>731</b>	<b>1.53</b>
जिला सोलन ►		<b>5,80,320</b>	<b>755</b>	<b>1.30</b>

स्त्रोत:—जिला परियोजना अधिकारी, सर्व शिक्षा अभियान, सोलन।

\*यह आंकड़े नालागढ़ व धर्मपुर विकास खण्ड में सम्मिलित है।

तालिका: 19

► प्रति हजार जनसंख्या पर माध्यमिक विद्यालयों की संख्या, जिला सोलन (केवल सरकारी)

वर्ष: 2023–24

क्र० सं०	विकास खण्ड का नाम	कुल जनसंख्या जनगणना-2011	राजकीय माध्यमिक विद्यालयों की संख्या: 31.03.2024	प्रति हजार जनसंख्या पर माध्यमिक विद्यालयों की संख्या: 31.03.2024
1	2	3	4	5
1	कण्डाघाट	41,404	16	0.39
2	कुनिहार	90,631	35	0.39
3	धर्मपुर	54,572	18	0.33
4	नालागढ़	1,64,132	40	0.24
5	सोलन	70,643	25	0.35
6	पट्टा महलोग*	56,791	..	..
योग (ग्रामीण क्षेत्र) ►		4,78,173	134	0.28
जिला सोलन ►		5,80,320	137	0.24

स्त्रोत:—जिला परियोजना अधिकारी, सर्व शिक्षा अभियान, सोलन।

\* यह आंकड़े नालागढ़ व धर्मपुर विकास खण्ड में सम्मिलित हैं।

तालिका: 20

► प्रति हजार जनसंख्या पर उच्च विद्यालयों की संख्या, जिला सोलन (केवल सरकारी)

वर्ष: 2023–24

क्र० सं०	विकास खण्ड का नाम	कुल जनसंख्या जनगणना-2011	राजकीय उच्च विद्यालयों की संख्या (31.03.2024)	प्रति हजार जनसंख्या पर उच्च विद्यालयों की संख्या (31.03.2024)
1	2	3	4	5
1	कण्डाघाट	41,404	9	0.22
2	कुनिहार	90,631	17	0.19
3	धर्मपुर	54,572	12	0.22
4	नालागढ़	1,64,132	11	0.07
5	सोलन	70,643	9	0.13
6	पट्टा महलोग*	56,791	..	..
योग (ग्रामीण क्षेत्र) ►		<b>4,78,173</b>	<b>58</b>	<b>0.12</b>
जिला सोलन ►		<b>5,80,320</b>	<b>59</b>	<b>0.10</b>

स्त्रोत:—जिला परियोजना अधिकारी, सर्व शिक्षा अभियान, सोलन।

\* यह आंकड़े नालागढ़ व धर्मपुर विकास खण्ड में सम्मिलित है।

तालिका: 21

► प्रति हजार जनसंख्या पर वरिष्ठ माध्यमिक विद्यालयों की संख्या, जिला सोलन (केवल सरकारी)

वर्ष: 2023–24

क्र० सं०	विकास खण्ड का नाम	कुल जनसंख्या जनगणना-2011	राजकीय वरिष्ठ माध्यमिक विद्यालयों की संख्या (31.03.2024)	प्रति हजार जनसंख्या पर वरिष्ठ माध्यमिक विद्यालयों की संख्या (31.03.2024)
1	2	3	4	5
1	कण्डाघाट	41,404	14	0.34
2	कुनिहार	90,631	25	0.28
3	धर्मपुर	54,572	30	0.55
4	नालागढ़	1,64,132	44	0.27
5	सोलन	70,643	19	0.27
6	पट्टा महलोग*	56,791	..	..
योग (ग्रामीण क्षेत्र) ►		<b>4,78,173</b>	<b>132</b>	<b>0.28</b>
जिला सोलन ►		<b>5,80,320</b>	<b>144</b>	<b>0.25</b>

त्रोट:-जिला परियोजना अधिकारी, सर्व शिक्षा अभियान,सोलन।

\* यह आंकड़े नालागढ़ व धर्मपुर विकास खण्ड में सम्मिलित है।

तालिका: 22

► वाणिज्य बैंकों की संख्या तथा प्रति बैंक जनसंख्या, जिला सोलन

वर्ष: 2023-24

क्र० सं०	विकास खण्ड का नाम	कुल जनसंख्या जनगणना-2011	31.3.2024 के अनुसार बैंकों की संख्या			प्रति बैंक जनसंख्या
			वा० बैंक	ग्रा० बैंक	कुल बैंक	
1	2	3	4	5	6	7
1	कण्डाघाट	41,404	14	5	19	2,179
2	कुनिहार	90,631	25	13	38	2,385
3	धर्मपुर	54,572	38	9	47	1,161
4	नालागढ़	1,64,132	16	14	30	5,471
5	सोलन	70,643	24	10	34	2,078
6	पट्टा महलोग*	56,791	..	..	..	..
योग (ग्रामीण क्षेत्र) ►		<b>4,78,173</b>	<b>117</b>	<b>51</b>	<b>168</b>	<b>2,846</b>
जिला सोलन ►		<b>5,80,320</b>	<b>198</b>	<b>67</b>	<b>265</b>	<b>2,190</b>

स्रोत:-अग्रणी बैंक अधिकारी, सोलन।

\* यह आंकड़े नालागढ़ व धर्मपुर विकास खण्ड में सम्मिलित है।

तालिका: 23

► सिंचाई योजनाओं की संख्या, जिला सोलन

वर्ष: 2023-24

क्र० सं०	विकास खण्ड का नाम	सिंचाई योजनाओं की संख्या (31.03.2024)			योजनाओं के अन्तर्गत सी०सी० एरिया हैक्टेयर (31.03.2024)		
		फलो	लिफ्ट	कुल	फलो	लिफ्ट	कुल
1	2	3	4	5	6	7	8
1	कण्डाघाट	3	20	23	51.50	1,152.23	1,203.73
2	कुनिहार	43	15	58	673.83	555.58	1,229.41
3	धर्मपुर	14	19	33	210.61	396.29	606.90
4	नालागढ़	15	184	199	1,337.90	7,786.30	9,124.20
5	सोलन	3	12	15	20.06	643.95	664.01
6	पट्टा महलोग*	..	..	..	..	..	..
योग (ग्रामीण क्षेत्र) ►		78	250	328	2,293.90	10,534.35	12,828.25
जिला सोलन ►		78	250	328	2,293.90	10,534.35	12,828.25

स्रोत:-अधिशाषी अभियन्ता, सिंचाई एवं जन स्वास्थ्य मण्डल, सोलन, अर्की व नालागढ़।

\* यह आंकड़े नालागढ़ व धर्मपुर विकास खण्ड में सम्मिलित है।



तालिका: 24

► सहकारी सभाओं की संख्या एवं प्रति सहकारी सभा जनसंख्या, जिला सोलन

वर्ष: 2023-24

क्र० सं०	विकास खण्ड का नाम	कुल जनसंख्या जनगणना-2011	सहकारी सभाओं की संख्या (31.03.2024)	प्रति सहकारी सभा औसत जनसंख्या (31.03.2024)
1	2	3	4	5
1	कण्डाघाट	41,404	67	618
2	कुनिहार	90,631	102	889
3	धर्मपुर	54,572	58	941
4	नालागढ़	1,64,132	118	1,391
5	सोलन	70,643	110	642
6	पट्टा महलोग*	56,791	..	..
योग (ग्रामीण क्षेत्र) ►		<b>4,78,173</b>	<b>455</b>	<b>1,051</b>
जिला सोलन ►		<b>5,80,320</b>	<b>457</b>	<b>1,270</b>

स्त्रोत:—सहायक पंजीयक सहकारी सभायें, सोलन।

\* यह आंकड़े नालागढ़ व धर्मपुर विकास खण्ड में सम्मिलित है।

तालिका: 25

► उचित मूल्य की दुकानों की संख्या एवं प्रति उचित मूल्य दुकान जनसंख्या, जिला सोलन

वर्ष: 2023-24

क्र० सं०	विकास खण्ड का नाम	कुल जनसंख्या जनगणना-2011	उचित मूल्य की दुकानों की संख्या (31.03.2024)	प्रति दुकान जनसंख्या: (31.03.2024)
1	2	3	4	5
1	कण्डाघाट	41,404	30	1,380
2	कुनिहार	90,631	56	1,618
3	धर्मपुर	54,572	53	1,030
4	नालागढ़	1,64,132	91	1,804
5	सोलन	70,643	48	1,472
6	पट्टा महलोग*	56,791	..	..
योग (ग्रामीण क्षेत्र) ►		4,78,173	278	1,720
जिला सोलन ►		5,80,320	323	1,797

स्रोत:-जिला नियन्त्रक, खाद्य, नागरिक आपूर्ति एवं उपभोक्ता मामले, सोलन।

\* यह आंकड़े नालागढ़ व धर्मपुर विकास खण्ड में सम्मिलित है।

तालिका: 26

► डाकघरों की संख्या एवं प्रति डाकघर जनसंख्या, जिला सोलन

वर्ष: 2023-24

क्र० सं०	विकास खण्ड का नाम	कुल जनसंख्या जनगणना-2011	31.03.2024 के अनुसार डाकघरों की संख्या	प्रति डाकघर जनसंख्या: (31.03.2024)
1	2	3	4	5
1	कण्डाघाट	41,404	24	1,725
2	कुनिहार	90,631	36	2,518
3	धर्मपुर	54,572	33	1,654
4	नालागढ़	1,64,132	50	3,283
5	सोलन	70,643	25	2,826
6	पट्टा महलोग*	56,791	..	..
योग (ग्रामीण क्षेत्र) ►		<b>4,78,173</b>	<b>168</b>	<b>2,846</b>
जिला सोलन ►		<b>5,80,320</b>	<b>183</b>	<b>3,171</b>

स्रोत:-प्रवर अधीक्षक, डाकघर, सोलन।

\* यह आंकड़े नालागढ़ व धर्मपुर विकास खण्ड में सम्मिलित है।

तालिका: 27

► पंचायतों की संख्या एवं प्रति पंचायत जनसंख्या, जिला सोलन

वर्ष: 2023-24

क्र० सं०	विकास खण्ड का नाम	कुल जनसंख्या जनगणना-2011	पंचायतों की संख्या: (31.03.2024)	प्रति पंचायत औसत जनसंख्या: (31.03.2024)
1	2	3	4	5
1	कण्डाघाट	41,404	26	1,592
2	कुनिहार	90,631	56	1,618
3	धर्मपुर	54,572	24	2,274
4	नालागढ़	1,64,132	72	2,280
5	सोलन	70,643	37	1,909
6	पट्टा महलोग	56,791	25	2,272
योग (ग्रामीण क्षेत्र) ►		4,78,173	240	1,992
जिला सोलन ►		5,80,320	240	2,418

स्त्रोत:-जिला पंचायत अधिकारी, सोलन।

तालिका: 28

► पिछड़ी पंचायतों की संख्या एवं प्रति पिछड़ी पंचायत जनसंख्या, जिला सोलन

वर्ष: 2023-24

क्र० सं०	विकास खण्ड का नाम	कुल जनसंख्या (31.03.2024)	पंचायत का नाम/संख्या	गाँवों की संख्या	जनसंख्या		
					कुल	पुरुष	स्त्री
1	2	3	4	5	6	7	8
1	कण्डाघाट	38,806	0	0	0	0	0
2	कुनिहार	90,631	1.कुंहर	9	1,279	622	657
			2.जगुन	4	980	471	509
			3.बेरल	9	914	491	423
			कुल -3	22	3,173	1,584	1,589
3	धर्मपुर	54,572	0	0	0	0	0
4	नालागढ़*	1,63,975	0	0	0	0	0
5	सोलन*	67,372	0	0	0	0	0
6	पट्टा महलोग	56,791	1.नालका	32	1,684	879	805
			कुल- 1	32	1,684	879	805
योग (ग्रामीण क्षेत्र) ►		4,72,147	4	54	4,857	2,463	2,394
जिला सोलन ►		5,80,320	4	54	4,857	2,463	2,394

स्रोत:-जिला पंचायत अधिकारी, जिला सोलन ।